



UNIVERSIDAD NACIONAL DE COLOMBIA SEDE MANIZALES



ESTACIONES HIDROMETEOROLÓGICAS PARA LA GESTIÓN DEL RIESGO POR DESLIZAMIENTOS EN MANIZALES



Sistema Integrado de Monitoreo Ambiental de Caldas - SIMAC



REGISTRO TEMPERATURA DEL AIRE MARZO DE 2020

Main data table with columns for Estaciones, Propietarios, Día, and various weather station locations (Chec-Urbe, Alcázares, La Palma, etc.) containing temperature readings.

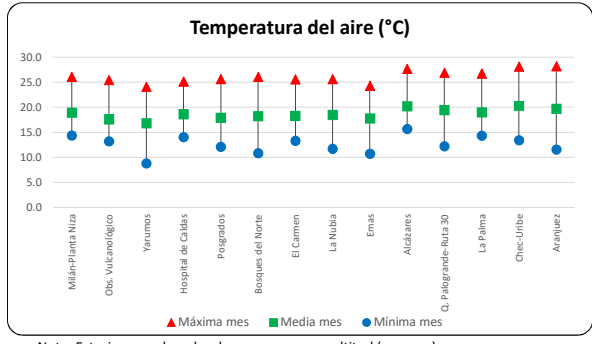
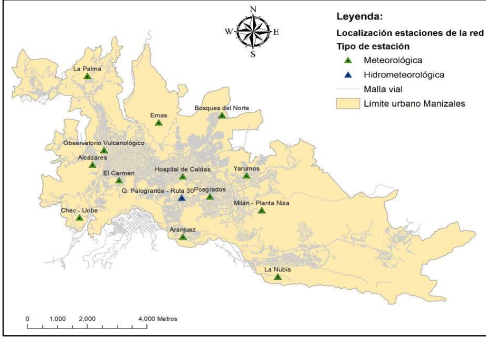
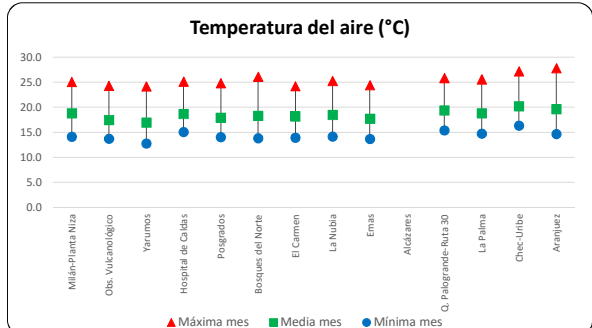


Table with columns: Altitud, Estaciones, Máx Mes, Med Mes, Min Mes. Lists station altitudes and monthly temperature statistics.

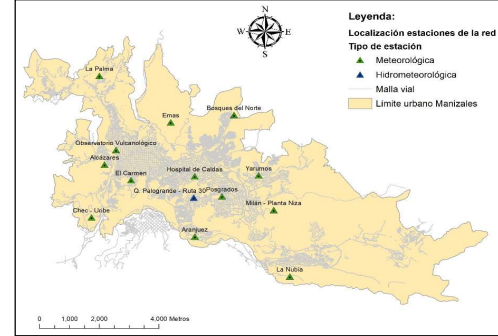


CONVENCIONES: Legend for temperature symbols. OBSERVACIONES: Instructions for data interpretation. Logos of participating entities (chec, Grupo epry, etc.).

Estaciones		Chec-Uribe			Alcázares			La Palma			Observatorio Vulcanológico			El Carmen			Emas			Hospital de Caldas			Quebrada Palogrande-Ruta 30			Aranjuez			Posgrados			Bosques del Norte			Yarumos			Milán-Planta Niza			La Nubia		
Propietarios		CHEC S.A.E.S.P			Alcaldía/UGR			Alcaldía/UGR			Alcaldía/UGR			Alcaldía/UGR			EMAS S.A.E.S.P			UN-Manizales			Alcaldía/UGR			Alcaldía/UGR			Alcaldía/UGR			UN-Manizales			Alcaldía/UGR			Alcaldía/UGR			Alcaldía/UGR		
Día		Máxima	Media	Mínima	Máxima	Media	Mínima	Máxima	Media	Mínima	Máxima	Media	Mínima	Máxima	Media	Mínima	Máxima	Media	Mínima	Máxima	Media	Mínima	Máxima	Media	Mínima	Máxima	Media	Mínima	Máxima	Media	Mínima	Máxima	Media	Mínima	Máxima	Media	Mínima	Máxima	Media	Mínima	Máxima	Media	Mínima
		V	1	23.2	19.5	17.8				20.7	17.9	16.4	19.9	16.9	15.1	21.1	17.6	15.9	20.7	17.0	15.3	22.0	18.2	16.6	23.2	19.0	17.0	24.2	19.0	16.4	21.4	17.3	15.4	21.8	17.6	15.7	21.1	16.5	14.0	22.2	18.3	15.6	21.7



Altitud	Estaciones	Máx Mes	Med Mes	Min Mes
2256	Milán-Planta Niza	25.1	18.8	14.1
2226	Obs. Vulcanológico	24.3	17.5	13.7
2195	Yarumos	24.2	16.9	12.8
2183	Hospital de Caldas	25.1	18.7	15.1
2179	Posgrados	24.8	17.9	14.1
2126	Bosques del Norte	26.1	18.3	13.8
2112	El Carmen	24.2	18.2	13.9
2092	La Nubia	25.3	18.5	14.2
2060	Emas	24.4	17.7	13.7
2057	Alcázares			
2002	Q. Palogrande-Ruta 30	25.8	19.4	15.4
1967	La Palma	25.6	18.8	14.7
1940	Chec-Uribe	27.2	20.2	16.3
1915	Aranjuez	27.8	19.6	14.7



CONVENCIONES

 Temperatura máxima en el mes por estación

 Temperatura mínima en el mes por estación

OBSERVACIONES:

- Los registros presentados se calculan para un día completo de las 00:00 a las 24:00 horas
- valores en rojo están incompletos y/o presentan fallas
- Consulte el estado del tiempo en Manizales en el siguiente link (se recomienda usar navegador google chrome): <http://cliac.manizales.unal.edu.co/sistema-alerta-temporal/MapaManizales/>

Entidades participantes:

